















Légende

-  Limite communale
-  Limite de zone
-  Limite de secteur
-  Emplacement Réserve au bénéfice de la Commune
 - N°1: Aménagement hydraulique 400 m²
 - N°2: Aménagement hydraulique 300 m²
 - N°3: Aménagement hydraulique 200 m²
 - N°4: Aménagement hydraulique 150 m²
 - N°5: Aménagement hydraulique 100 m²
 - N°6: Aménagement hydraulique 75 m²
 - N°7: Aménagement hydraulique 50 m²
 - N°8: Aménagement hydraulique 25 m²
 - N°9: Sécurisation et aménagement de rive droite 40 m²
 - N°10: Sécurisation et aménagement de rive gauche 40 m²
-  Monument Historique (périètre de protection de 500 mètres)
-  Faisceau Hertzien
-  Gaz Feeder
-  Périmètre de protection de captage immédiat
-  Périmètre de protection de captage rapproché
-  Périmètre de protection de captage éloigné
-  Espace Bois Classé (EBC) protégé au titre du L.130-1 (ca)
-  Haie protégée au titre de l'art. L.123-1-5 (ca)
-  Mur traditionnel ou chemin rural d'intérêt protégé au titre de l'art. L.123-1-5 (ca)
-  Bâtiment transformable en habitation

Département du Calvados

Commune de Secqueville-en-Bessin

PLAN LOCAL D'URBANISME

IV b - REGLEMENT GRAPHIQUE

Echelle 1/5000

Vu pour être annexé à la délibération du Conseil Municipal en date du 21 mai 2015.

Le Maire
Philippe NICOLAS

Révision du POS approuvée le 28 avril 1994
Modification n°1 approuvée le 24 juin 1986
POS initial approuvé le 19 juillet 1983

